Etat des risques

En application des articles L 125-5, L 125-6, L125-7 et L 556-2 du Code de l'Environnement et de l'article L 121-22-5 du Code de l'Urbanisme et du Titre III du livre 1er du Code Forestier

Réalisé en ligne* par	L DIAGNOSTICS
Numéro de dossier	28.07.25-545-LANOYE
Date de réalisation	28/07/2025

Localisation du bien	19 route de Fondouno 81140 VAOUR
Section cadastrale	000 AB 15, 000 AB 19
Altitude	402.87m
Données GPS	Latitude 44.071214 - Longitude 1.800131

Désignation du vendeur	LANOYE
Désignation de l'acquéreur	

** Document réalisé en ligne par **L DIAGNOSTICS** qui assume la responsabilité de la localisation et de la détermination de l'exposition aux risques, sauf pour les réponses générées automatiquement par le système.*

EXPOSITION DE L'IMMEUBLE AU REGARD D'UN OU PLUSIEURS PLANS DE PRÉVENTION DE RISQUES				
	Zonage réglementaire sur la sismicité : **Zone 1 - Très faible**		**EXPOSÉ** **	-
	Commune à potentiel radon de niveau 3		**EXPOSÉ** **	-
	Immeuble situé dans un Secteur d'Information sur les sols		NON EXPOSÉ **	-
	Immeuble situé dans l'Obligation Légale de Débroussaillement		NON EXPOSÉ **	-
PPRn	Inondation	Approuvé le 06/05/2013	NON EXPOSÉ **	-
PPRn	Inondation	Approuvé le 13/05/2013	NON EXPOSÉ	-
PPRn	Mouvement de terrain Argile	Approuvé	**EXPOSÉ**	Voir prescriptions (1)
INFORMATIONS PORTÉES À CONNAISSANCE				
-	Feux de forêts	Informatif (2)	EXPOSÉ	-
-	Mouvement de terrain	Informatif (2)	EXPOSÉ	-
-	Mouvement de terrain Affaissements et effondrements	Informatif (2)	NON EXPOSÉ	-
-	Mouvement de terrain Argile (Loi ELAN)	Informatif (2)	EXPOSÉ **	-

*** Réponses automatiques générées par le système.*

*(1) **Information Propriétaire** : **Votre immeuble est concerné par des prescriptions de travaux.***
*Vous devez répondre manuellement sur l'imprimé Officiel (page 2) si **"OUI"** ou **"NON"** les travaux prescrits par le règlement du ou des PPR ont été réalisés.*
(Ceci peut concerner les PPR naturels, miniers et technologiques). Pour plus d'informations, se référer au "Règlement Plan de Prévention et Prescriptions de Travaux".

*(2) À ce jour, ce risque n'est donné qu'à titre **INFORMATIF** et n'est pas retranscrit dans l'Imprimé Officiel.*

SOMMAIRE
Synthèse de votre Etat des Risques
Imprimé Officiel (feuille rose/violette)
Arrêtés de Catastrophes Naturelles / Déclaration de sinistres indemnisés
Extrait Cadastral
Zonage règlementaire sur la Sismicité
Cartographies des risques auxquelles l'immeuble est exposé
Annexes : Cartographies des risques auxquelles l'immeuble n'est pas exposé

Etat des risques

En application des articles L 125-5, L 125-6, L125-7 et L 556-2 du Code de l'Environnement, de l'article L 121-22-5 du Code de l'Urbanisme et du Titre III du livre 1er du Code Forestier

Attention ! S'ils n'impliquent pas d'obligation ou d'interdiction règlementaire particulière, les aléas connus ou prévisibles qui peuvent être signalés dans les divers documents d'information préventive et concerner le bien immobilier, ne sont pas mentionnés par cet état.

Cet état est établi sur la base des informations mises à disposition par arrêté préfectoral
n° NC du 20/09/2012 mis à jour le

Adresse de l'immeuble
19 route de Fondouno
81140 VAOUR

Cadastre
000 AB 15, 000 AB 19

Situation de l'immeuble au regard d'un plan de prévention de risques naturels (PPRN)

> L'immeuble est situé dans le périmètre d'un PPR **NATURELS** — [1] **oui** ☑ **non** ☐
prescrit ☐ **anticipé** ☐ **approuvé** ☑ date

[1] si **oui**, les risques naturels pris en compte sont liés à : **autres**

inondation ☐ **crue torentielle** ☐ **mouvements de terrain** ☐ **avalanches** ☐ **sécheresse / argile** ☑
cyclone ☐ **remontée de nappe** ☐ **feux de forêt** ☐ **séisme** ☐ **volcan** ☐

> L'immeuble est concerné par des prescriptions de travaux dans le règlement du PPRN — [2] **oui** ☑ **non** ☐

[2] si **oui**, les travaux prescrits ont été réalisés — **oui** ☐ **non** ☐

Situation de l'immeuble au regard d'un plan de prévention de risques miniers (PPRM)

> L'immeuble est situé dans le périmètre d'un PPR **MINIERS** — [3] **oui** ☐ **non** ☑
prescrit ☐ **anticipé** ☐ **approuvé** ☐ date

[3] si **oui**, les risques miniers pris en compte sont liés à :
mouvements de terrain ☐ **autres**

> L'immeuble est concerné par des prescriptions de travaux dans le règlement du PPRM — [4] **oui** ☐ **non** ☑

[4] si **oui**, les travaux prescrits ont été réalisés — **oui** ☐ **non** ☐

Situation de l'immeuble au regard d'un plan de prévention de risques technologiques (PPRT)

> L'immeuble est situé dans le périmètre d'un PPR **TECHNOLOGIQUES** — [5] **oui** ☐ **non** ☑
prescrit ☐ **approuvé** ☐ date

[5] si **oui**, les risques technologiques pris en considération dans l'arrêté de presctiption sont liés à :
effet toxique ☐ **effet thermique** ☐ **effet de surpression** ☐ **projection** ☐ **risque industriel** ☐

> L'immeuble est situé dans un secteur d'expropriation ou de délaissement — **oui** ☐ **non** ☑

> L'immeuble est situé en zone de prescription — [6] **oui** ☐ **non** ☑

[6] **Si la transaction concerne un logement**, les travaux prescrits ont été réalisés — **oui** ☐ **non** ☐

[6] **Si la transaction ne concerne pas un logement**, l'information sur le type de risques auquels l'immeuble est exposé ainsi que leur gravité, probabilité et cinétique, est jointe à l'acte de vente — **oui** ☐ **non** ☐

Situation de l'immeuble au regard du zonage sismique règlementaire

> L'immeuble est situé dans une commune de sismicité classée en

zone 1 très faible ☑ **zone 2** faible ☐ **zone 3** modérée ☐ **zone 4** moyenne ☐ **zone 5** forte ☐

Situation de l'immeuble au regard du zonage règlementaire à potentiel radon

> L'immeuble se situe dans une commune à potentiel radon classée en niveau 3 — **oui** ☑ **non** ☐

Information relative à la pollution de sols

> Le terrain se situe en secteurs d'information sur les sols (SIS) — **NC*** ☐ **oui** ☐ **non** ☑
* Non Communiqué (en cours d'élaboration par le représentant de l'Etat dans le département)

Information relative aux obligations légales de débroussaillement (OLD)

> Le terrain est situé à l'intérieur du zonage informatif des obligations légales de débroussaillement — oui ☐ non ☑

Situation de l'immeuble au regard du recul du trait de côte (RTC)

> L'immeuble est situé sur une commune exposée au recul du trait de côte et listée par décret n°2024-531 du 10 juin 2024 — oui ☐ non ☑

> L'immeuble est situé dans une zone exposée au recul du trait de côte identifiée par un document d'urbanisme. — NC* ☐ oui ☐ non ☑

* Non Communiqué (en cours d'élaboration par le représentant de la commune)

Si oui, l'horizon temporel d'exposition au recul du trait de côte est :

> d'ici à trente ans ☐ > compris entre trente et cent ans ☐

> L'immeuble est-il concerné par des prescriptions applicables à cette zone ? — oui ☐ non ☐

> L'immeuble est-il concerné par une obligation de démolition et de remise en état à réaliser ? — oui ☐ non ☐

Information relative aux sinistres indemnisés par l'assurance à la suite d'une catastrophe N/M/T**

** catastrophe naturelle, minière ou technologique

> L'immeuble a-t-il donné lieu au versement d'une indemnité à la suite d'une catastrophe N/M/T — oui ☐ non ☐

Documents à fournir obligatoirement

Carte Sismicité, Zonages Réglementaires, Règlements concernant le bien, Fiche d'information sur le Radon, Liste des arrêtés portant connaissance de l'état de Catastrophes Naturelles.

Vendeur - Acquéreur

Vendeur	LANOYE		
Acquéreur			
Date	28/07/2025	**Fin de validité**	28/01/2026

Cet état, à remplir par le vendeur ou le bailleur, est destiné à être en **annexe** d'un contrat de vente ou de location d'un bien immobilier et à être remis, dès la première visite, au potentiel acquéreur par le vendeur. Il doit dater de moins de 6 mois et être actualisé, si nécessaire, lors de l'établissement de la promesse de vente, du contrat préliminaire ou de l'acte authentique.

L'édition et la diffusion de ce document implique l'acceptation des Conditions Générales de Vente, disponibles sur le site https://www.ere-pro.com
© 2025 Media Immo. Siège social : 124 rue Louis Baudoin 91100 CORBEIL ESSONNES - RCS EVRY 750 675 613 - RCP GENERALI N°AP 559 256

Arrêtés de Catastrophes Naturelles / Déclaration de sinistres indemnisés

en application du chapitre IV de l'article L125-5 du Code de l'environnement

Préfecture : Tarn
Adresse de l'immeuble : 19 route de Fondouno 81140 VAOUR
En date du : 28/07/2025

Sinistres indemnisés dans le cadre d'une reconnaissance de l'état de catastrophe naturelle

Type de catastrophe	Date de début	Date de Fin	Publication	JO	Indemnisé
Tempête	06/11/1982	10/11/1982	18/11/1982	19/11/1982	☐
Mouvements de terrain différentiels consécutifs à la sécheresse et à la réhydratation des sols	01/07/2003	30/09/2003	30/03/2006	02/04/2006	☐
Mouvements de terrain différentiels consécutifs à la sécheresse et à la réhydratation des sols	01/07/2022	31/12/2022	03/04/2023	03/05/2023	☐
					☐

Cochez les cases **Indemnisé** si, à votre connaissance, l'immeuble a fait l'objet d'une indemnisation suite à des dommages consécutifs à chacun des évenements.

Etabli le :

Signature / Cachet en cas de prestataire ou mandataire

Vendeur : LANOYE

Acquéreur :

Pour en savoir plus, chacun peut consulter en préfecture ou en mairie, le dossier départemental sur les risques majeurs, le document d'information communal sur les risques majeurs.

Définition juridique d'une catastrophe naturelle :
Phénomène ou conjonction de phénomènes dont les effets sont particulièrement dommageables.
Cette définition est différente de celle de l 'article 1er de la loi n°82-600 du 13 juillet 1982 relative à l'indemnisation des victimes de catastrophes naturelles, qui indique: "sont considérés comme effets des catastrophes naturelles [...] les dommages matériels directs ayant eu pour cause déterminante l'intensité anormale d'un agent naturel, lorsque les mesures habituelles à prendre pour prévenir ces dommages n'ont pu empêcher leur survenance ou n'ont pu être prises". La catastrophe est ainsi indépendante du niveau des dommages causés. La notion "d'intensité anormale" et le caractère "naturel" d'un phénomène relèvent d'une décision interministérielle qui déclare "l'état de catastrophe naturelle".
Source : Guide Général PPR

Extrait Cadastral

Département : Tarn **Commune :** VAOUR	**Bases de données :** IGN, Cadastre.gouv.fr, Etalab
Parcelles : 000 AB 15, 000 AB 19	

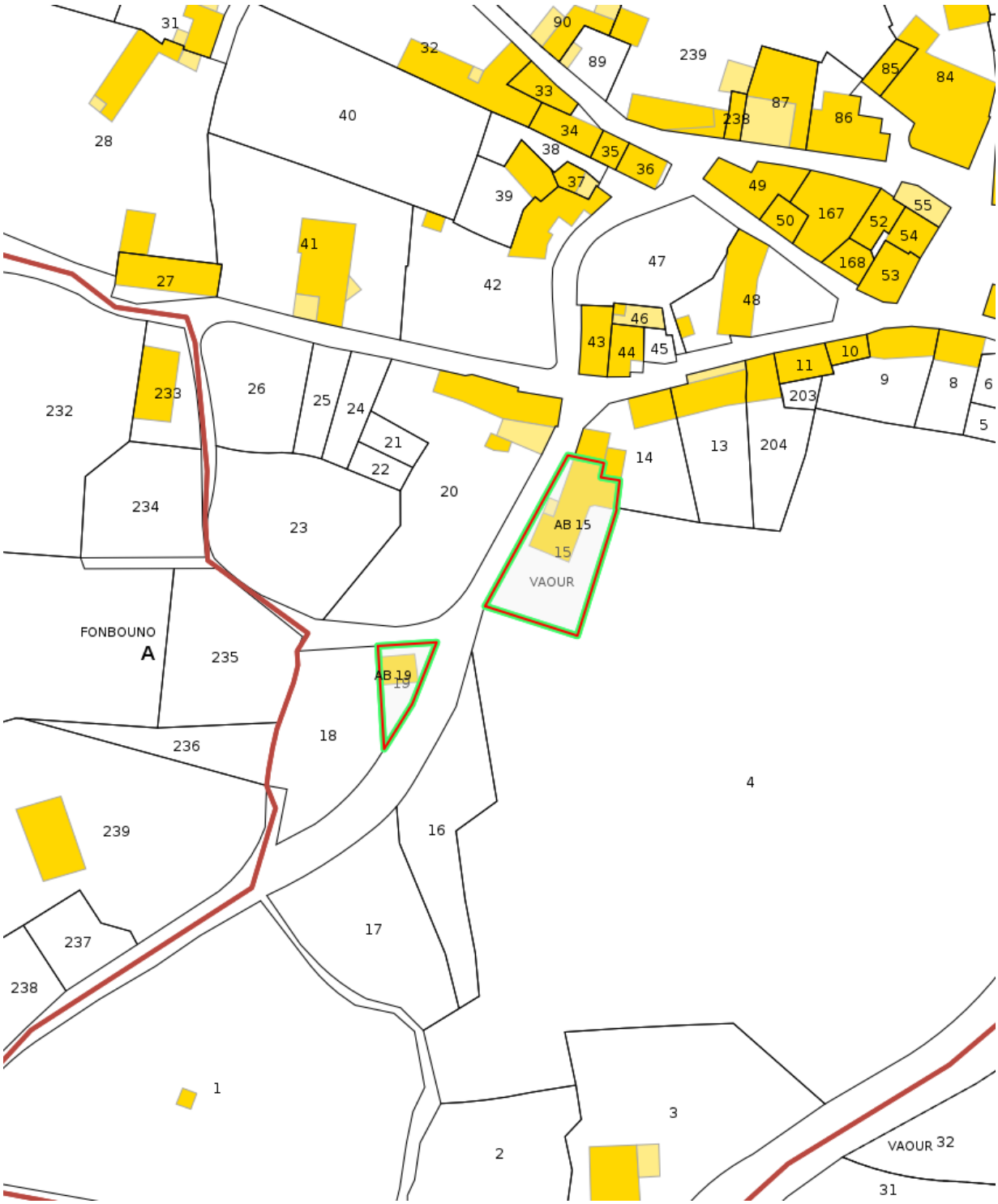

Zonage règlementaire sur la Sismicité

Département : Tarn	**Commune :** VAOUR
Zonage règlementaire sur la Sismicité : Zone 1 - Très faible	

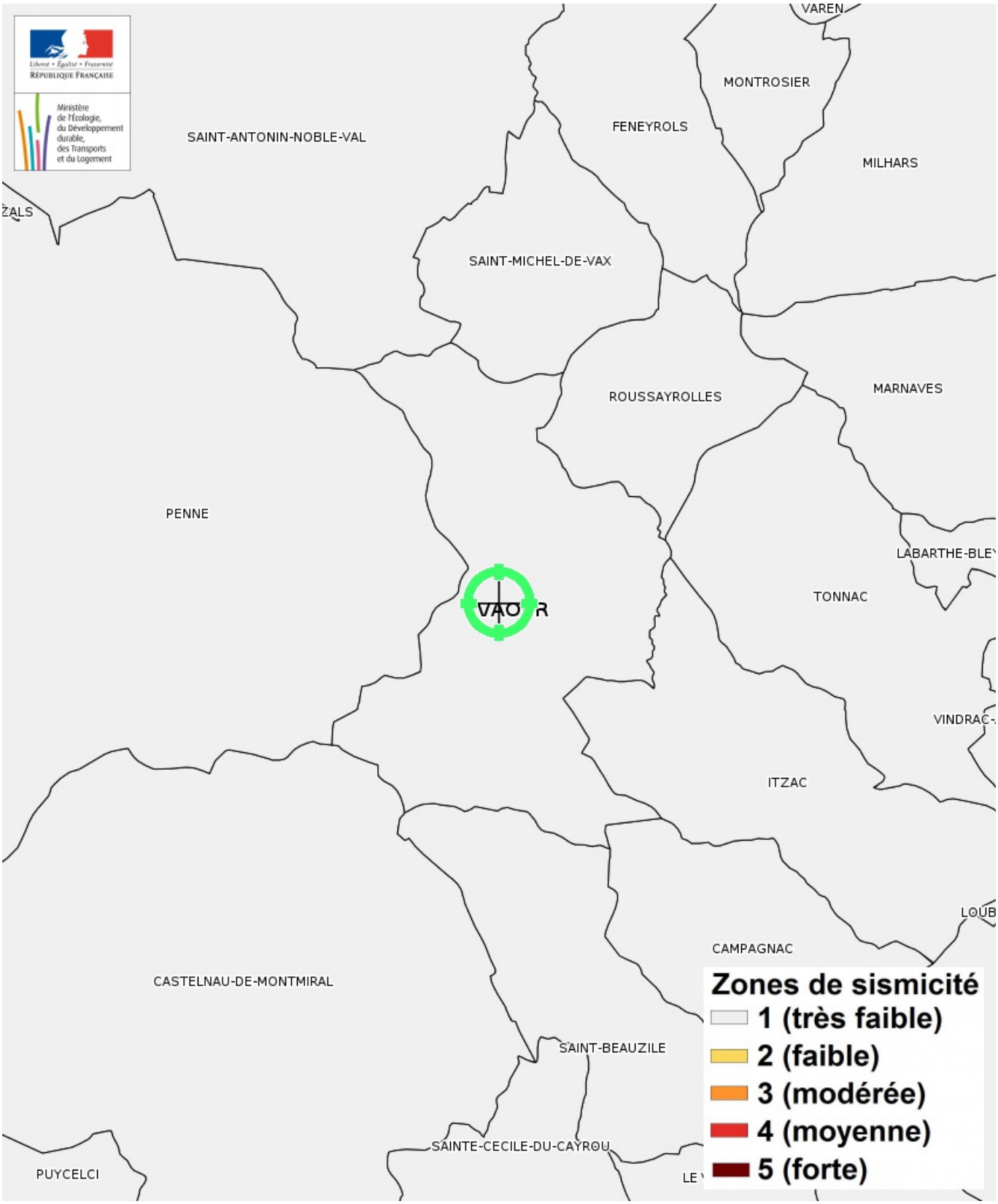

Carte

Feux de forêts

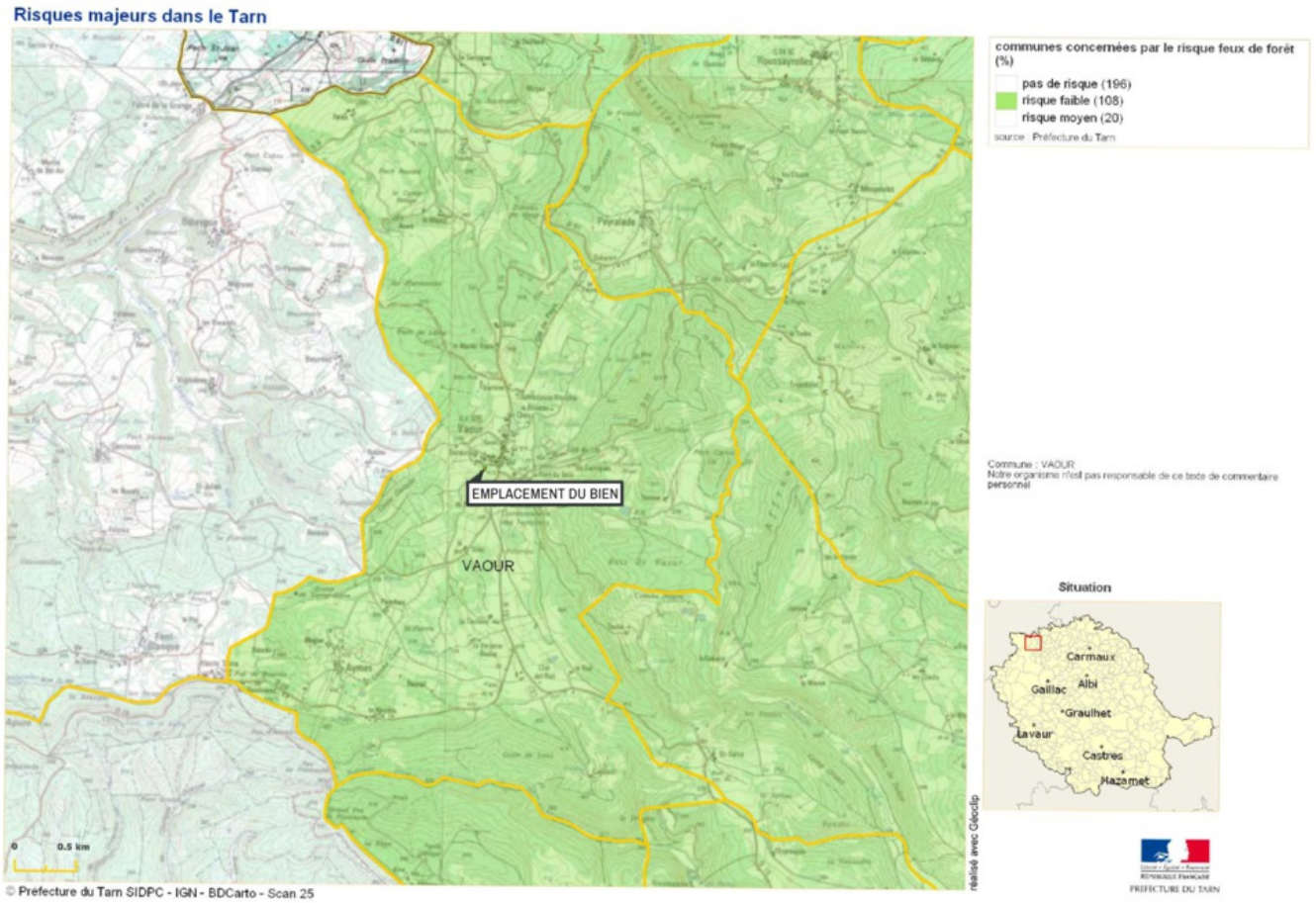

Feux de forêts Informatif **EXPOSÉ**

Zoom et Légende extraits de la carte originale ci-dessus

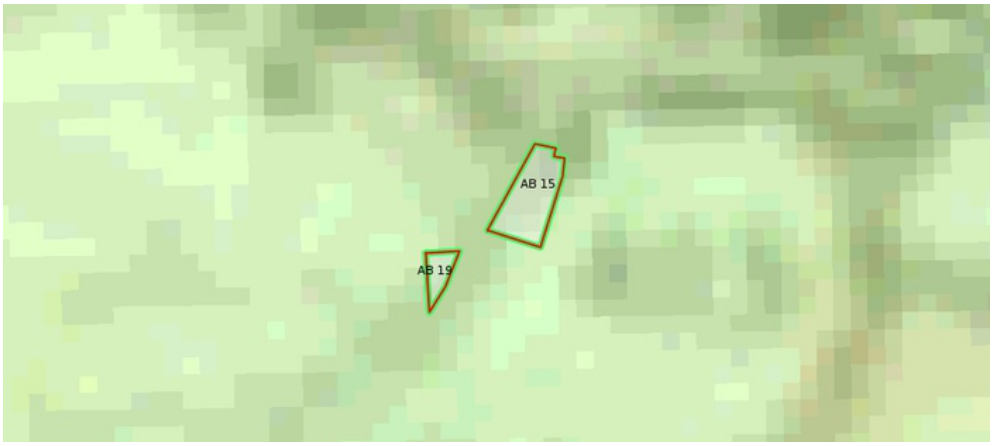

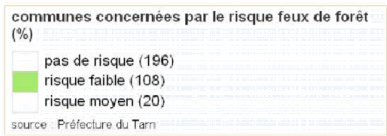

Carte

Mouvement de terrain

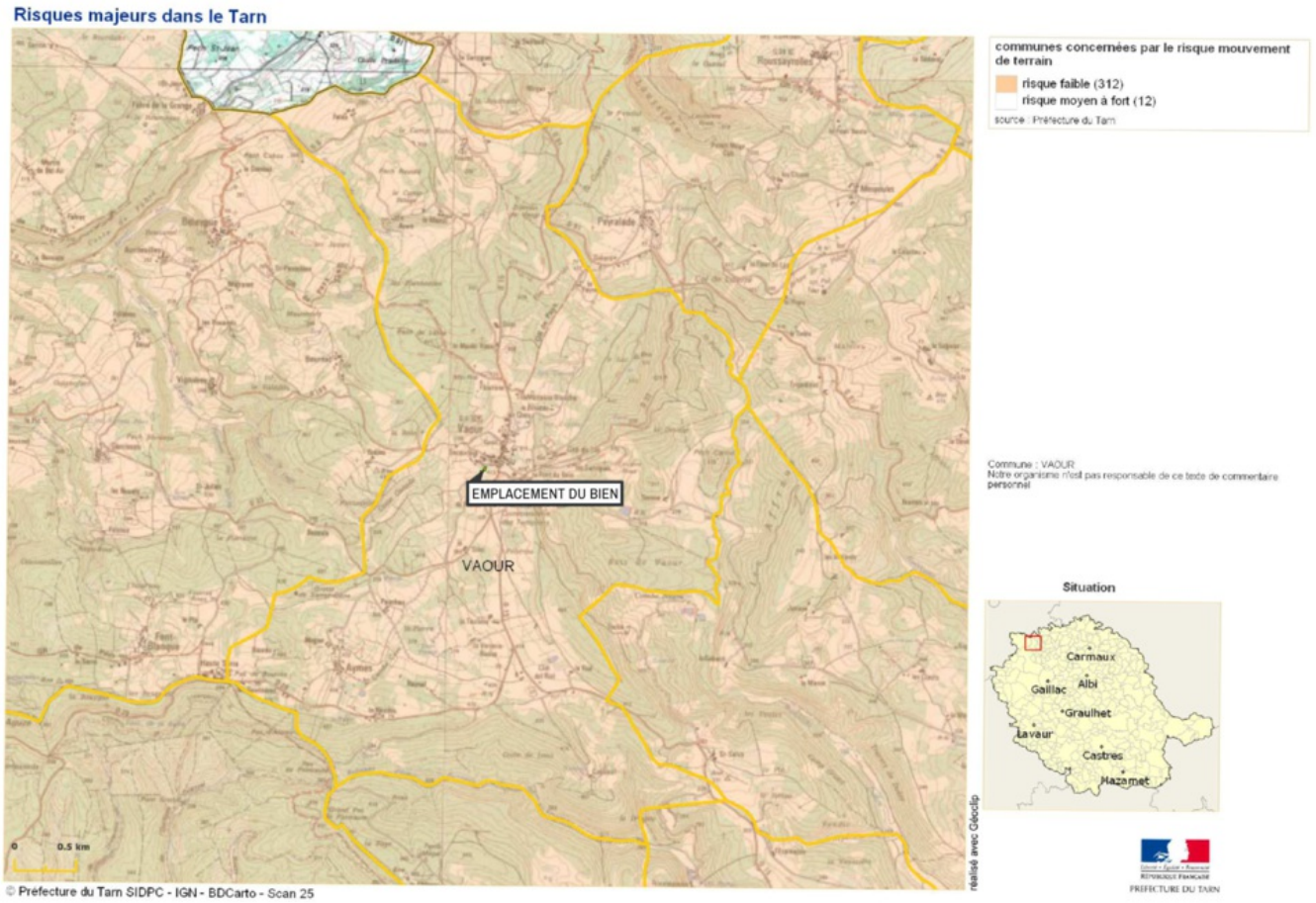

Mouvement de terrain Informatif **EXPOSÉ**

Zoom et Légende extraits de la carte originale ci-dessus

communes concernées par le risque mouvement de terrain

- risque faible (312)
- risque moyen à fort (12)

Carte

Mouvement de terrain Argile

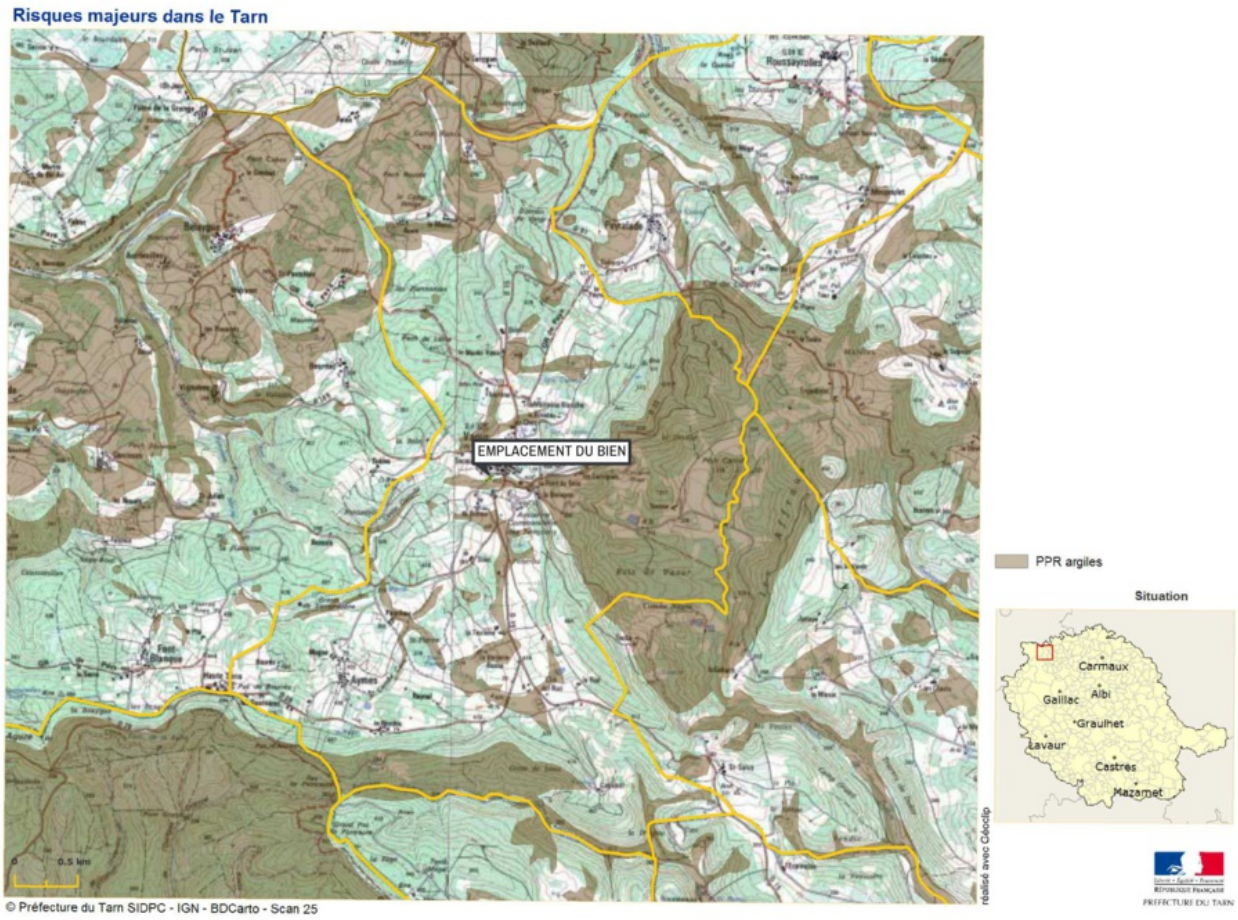

Mouvement de terrain Argile Approuvé **EXPOSÉ**

Zoom et Légende extraits de la carte originale ci-dessus



PPR argiles

Carte

Mouvement de terrain Argile (Loi ELAN)

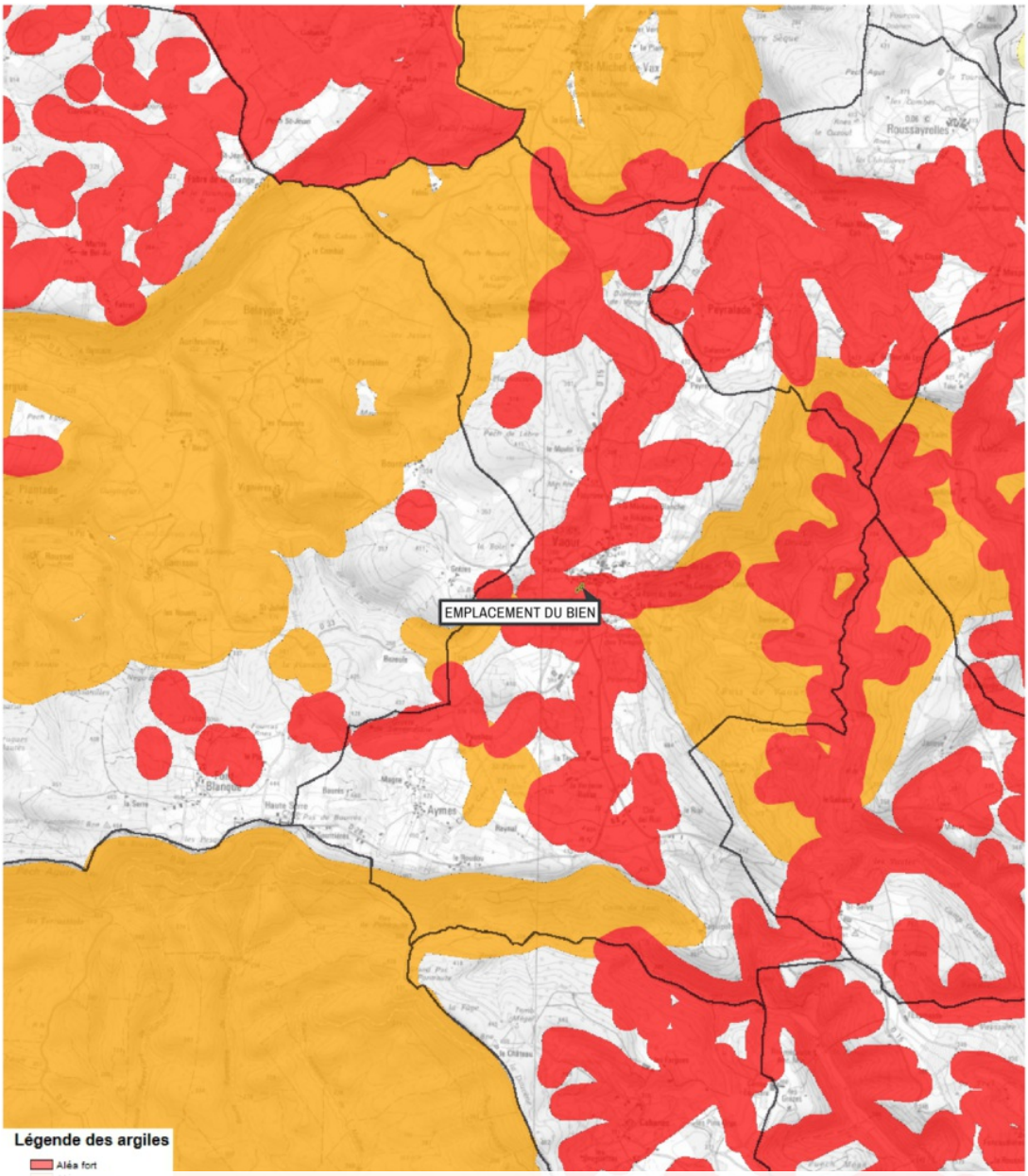

Mouvement de terrain Argile (Loi ELAN) Informatif **EXPOSÉ**

Zoom et Légende extraits de la carte originale ci-dessus

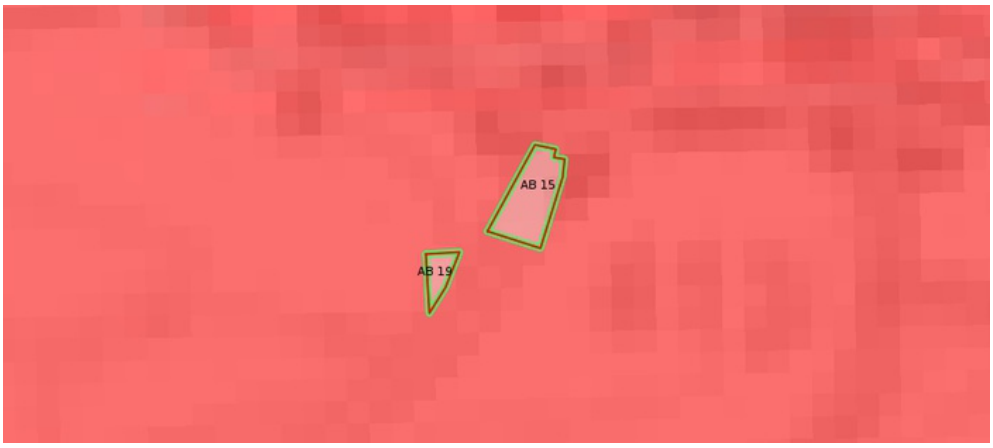

Légende Mouvement de terrain Argile (Loi ELAN)
Carte réglementaire
Source BRGM

Aléa fort
Concerné par la loi ELAN*

Aléa moyen
Concerné par la loi ELAN*

Aléa faible
Non concerné par la loi ELAN

***Obligation pour le vendeur de fournir une étude géotechnique préalable en cas de vente d'un terrain non bâti constructible.**

Annexes

Cartographies des risques auxquelles l'immeuble n'est pas exposé

Zoom extrait de la carte originale ci-contre

Inondation Approuvé le 13/05/2013

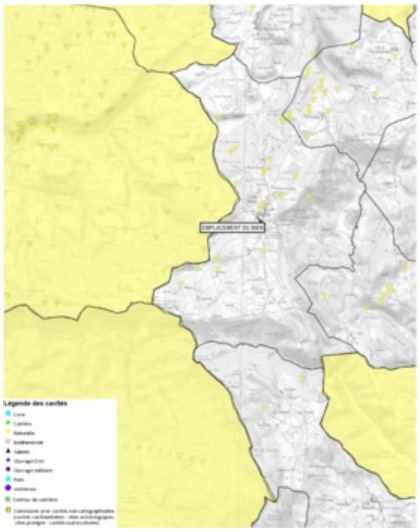

Zoom extrait de la carte originale ci-contre

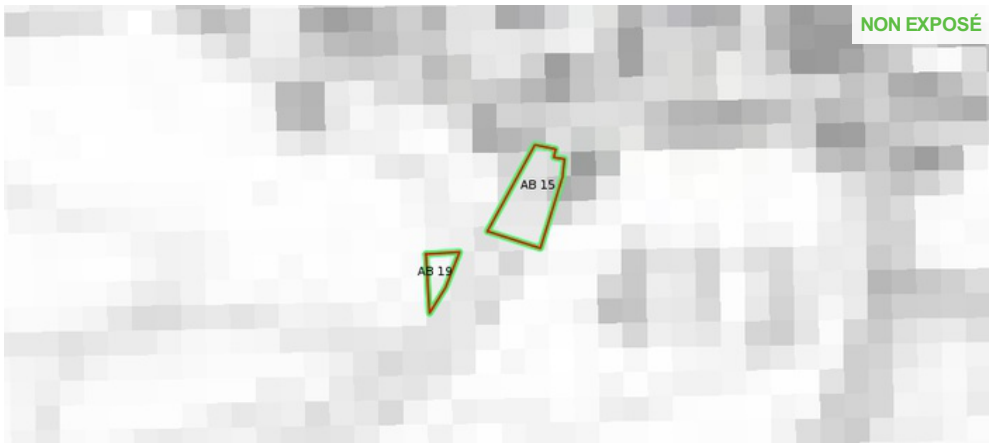

Mouvement de terrain Affaissements et effondrements Informatif

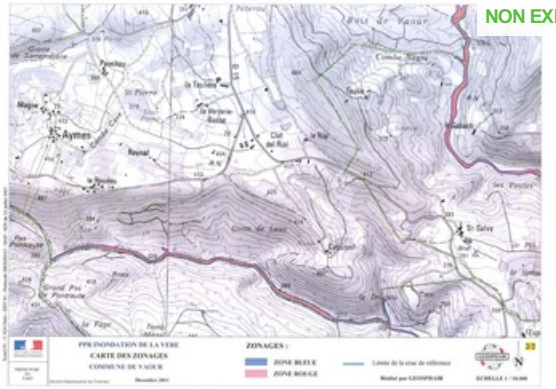

Inondation Approuvé le 06/05/2013

Annexes

Fiche d'information Radon

MINISTÈRE
DE LA TRANSITION
ÉCOLOGIQUE
ET DE LA COHÉSION
DES TERRITOIRES

Information acquéreur – locataire (IAL – article L.125-5 du CE)

Le zonage radon sur ma commune

Le zonage à potentiel radon des sols
France métropolitaine

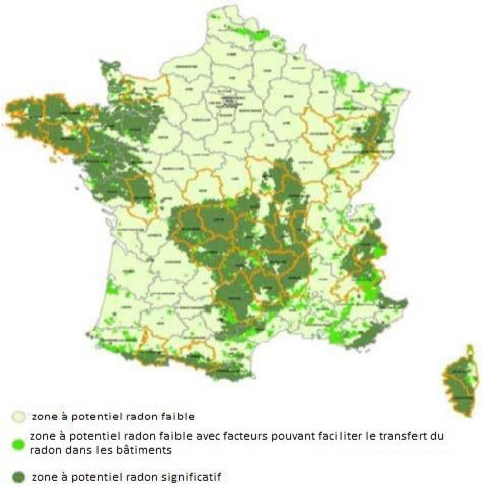

Qu'est-ce que le radon?

Le radon est un gaz radioactif naturel inodore, incolore et inerte chimiquement. Il est issu de la désintégration de l'uranium et du radium présents dans le sol et les roches.
Le radon est présent partout : dans l'air, le sol, l'eau avec une concentration très variable d'un lieu à l'autre suivant de nombreux facteurs : pression, température, porosité, ventilation…
Dans l'air extérieur, le radon se dilue rapidement et sa concentration moyenne reste généralement très faible. Par contre, dans les espaces clos comme les bâtiments, il peut s'accumuler et atteindre parfois des concentrations élevées.
Les zones les plus concernées par des niveaux élevés de radon dans les bâtiments sont celles ayant des formations géologiques naturellement riches en uranium (sous-sols granitiques et volcaniques).
La concentration en radon se mesure en becquerel par mètre cube d'air (Bq/m³) et le niveau moyen de radon dans l'habitat français est inférieur à 100 Bq/m³. Il existe néanmoins d'importantes disparités liées aux caractéristiques du sol, mais aussi du bâtiment et de sa ventilation. La concentration varie également selon les habitudes de ses occupants en matière d'aération et de chauffage.

Quel est le risque pour la santé ?

Le radon est classé comme cancérogène certain pour le poumon depuis 1987 (Centre international de recherche sur le cancer de l'OMS). En effet, le radon crée, en se désintégrant, des descendants solides radioactifs (polonium, bismuth, plomb) qui peuvent se fixer sur les aérosols de l'air et, une fois inhalés, se déposer le long des voies respiratoires en provoquant leur irradiation.
À long terme, l'inhalation du radon conduit à augmenter le risque de développer un cancer du poumon. Cette augmentation est proportionnelle à l'exposition cumulée tout au long de sa vie.
En France, le radon est la seconde cause de cancer du poumon, après le tabac, et on estime qu'environ 3000 décès par an lui sont imputables. Qui plus est, pour une même exposition au radon, le risque de développer un cancer du poumon est environ 20 fois plus élevé pour un fumeur que pour un non-fumeur.

Comment connaître l'exposition au radon dans son habitation ?

Le seul moyen de connaître son niveau d'exposition au radon est de le mesurer grâce à des détecteurs (dosimètres radon) pendant au moins de 2 mois en période de chauffe (mi-septembre à fin avril) dans les pièces aux niveaux les plus bas occupés (séjour et chambre de préférence). En effet, le radon provenant principalement des sols sous les bâtiments, les expositions les plus élevées se situent généralement dans les lieux de vie les plus proches du sol.
Les détecteurs sont commercialisés et analysés par des laboratoires spécialisés (renseignements disponibles sur les sites internet mentionnés dans les contacts utiles ci-dessous). Des détecteurs peuvent également être mis à disposition ponctuellement lors de campagnes de prévention (renseignements auprès de sa commune, de l'agence régionale de santé (ARS) ou de la direction régionale de l'environnement, de l'aménagement et du logement (DREAL)).
Il est recommandé d'avoir un niveau de radon dans son logement inférieur au niveau de référence fixé à 300 Bq/m3, et plus généralement, le plus bas raisonnablement possible.

Comment réduire l'exposition au radon dans son habitation ?

Des solutions techniques existent pour réduire la concentration en radon dans son habitation :
- ✓ **aérer quotidiennement son domicile par l'ouverture des fenêtres au moins 10 minutes par jour ;**
- ✓ **ne pas obstruer les entrées et les sorties d'air, quand elles existent, et les nettoyer régulièrement ;**
- ✓ **veiller à l'entretien régulier du système de ventilation, quand il existe, et à changer les filtres régulièrement.**

Les travaux d'aménagement suivants permettent également de réduire la concentration en radon dans son habitation :
- ✓ **assurer l'étanchéité de l'interface entre le bâtiment et le sol vis-à-vis du passage du radon (fissures, joints sol/mur, passages des réseaux) ;**
- ✓ **améliorer, rétablir ou mettre en œuvre une ventilation naturelle ou mécanique dans le soubassement de son domicile.**

Les solutions techniques sont à choisir et à adapter à son bâtiment. Aussi, il est conseillé de faire appel à des professionnels du bâtiment qui pourront réaliser un diagnostic de la situation et aider à choisir les solutions les plus adaptées. Une fois ces solutions mises en œuvre, il est recommandé de vérifier leur efficacité en réalisant de nouvelles mesures de radon.

1/2

Annexes

Fiche d'information Radon

MINISTÈRE
DE LA TRANSITION
ÉCOLOGIQUE
ET DE LA COHÉSION
DES TERRITOIRES
Liberté
Égalité
Fraternité

Information acquéreur – locataire (IAL – article L.125-5 du CE) sur le risque radon

Le potentiel radon des sols

Le potentiel radon des sols représente la capacité du sol à émettre du radon. Il prend en compte la richesse en uranium et radium présents dans les roches du sous-sol, la porosité du sol ainsi que plusieurs facteurs géologiques particuliers pouvant favoriser la remontée du radon vers la surface comme les failles, les cavités souterraines, les zones minières…
Il ne permet pas de connaître la concentration dans son habitation et donc son exposition réelle au radon qui dépend aussi de la qualité de la construction et de son mode de vie. Il permet toutefois d'émettre certaines recommandations selon son intensité.

Recommandations pour un logement situé dans une commune à potentiel radon significatif (zone 3)

Il est recommandé de procéder au mesurage du radon dans son logement dans des pièces aux niveaux les plus bas occupés. Le nombre de détecteurs à placer dépend de la surface du bâtiment, avec a minima deux détecteurs à positionner de préférence dans le séjour et une chambre.
Si les résultats sont inférieurs au niveau de référence de 300 Bq/m³, aucune action particulière n'apparaît aujourd'hui nécessaire, à l'exception des bonnes pratiques en termes de qualité de l'air intérieur de son logement (aération quotidienne de son logement par ouverture des fenêtres au moins dix minutes par jour, pas d'obstruction des systèmes de ventilation…).
Si les résultats dépassent légèrement le niveau de référence, il est recommandé de mettre en œuvre des solutions techniques pour réduire l'exposition au radon dans son habitation. De nouvelles mesures sont à réaliser à l'issue de la réalisation des travaux pour vérifier leur efficacité.
Si les résultats dépassent fortement le niveau de référence (> 1000 Bq/m³), il est fortement recommandé de mettre en œuvre des solutions techniques pour réduire l'exposition au radon dans son habitation. Les solutions sont à choisir et à adapter au bâtiment. Aussi, il est conseillé de faire appel à des professionnels du bâtiment qui pourront réaliser un diagnostic de la situation et aider à choisir les solutions les plus adaptées. Ces solutions peuvent être mises en œuvre progressivement en fonction des difficultés de réalisation ou de leur coût. À l'issue des travaux, il convient de réaliser de nouvelles mesures de radon pour vérifier leur efficacité.
Quel que soit le niveau de radon mesuré dans son logement, si des travaux de rénovation énergétique sont engagés (changement des fenêtres…), il convient de s'assurer du maintien d'un taux de renouvellement de l'air suffisant et d'aérer quotidiennement son logement par ouverture des fenêtres au moins dix minutes par jour. De nouvelles mesures de radon sont également conseillées pour connaître l'évolution de sa situation.

Pour en savoir plus – contacts utiles

Ministère de la transition écologique et de la cohésion des territoires : www.georisques.gouv.fr
Ministère de la santé et de la prévention : https://sante.gouv.fr/sante-et-environnement/batiments/article/radon
Au niveau régional :
ARS (santé, environnement) : www.ars.sante.fr
DREAL (logement) : https://www.ecologie.gouv.fr/services-deconcentres-des-ministeres
Informations sur le radon :
Institut de radioprotection et de sûreté nucléaire (risque, mesure) : www.irsn.fr/radon

Ministère de la transition écologique et de la cohésion des territoires Mai 2023 article L.125-5 du code l'environnement

Etat des Risques de Pollution des Sols (ERPS)*

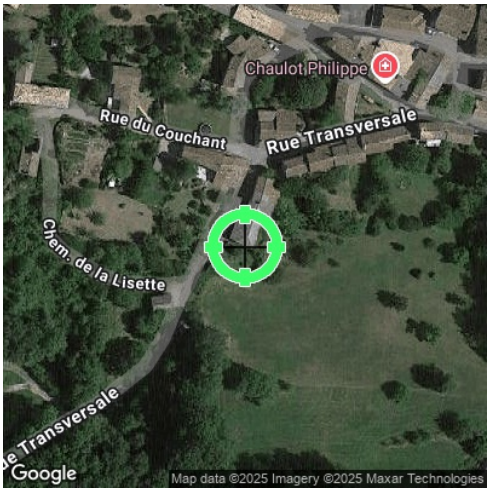

Réalisé en ligne par**	Media Immo
Pour le compte de	L DIAGNOSTICS
Numéro de dossier	28.07.25-545-LANOYE
Date de réalisation	28/07/2025

Localisation du bien	19 route de Fondouno 81140 VAOUR
Section cadastrale	AB 15, AB 19
Altitude	402.87m
Données GPS	Latitude 44.071214 - Longitude 1.800131

Désignation du vendeur	LANOYE
Désignation de l'acquéreur	

Dans un rayon de 200m autour du bien

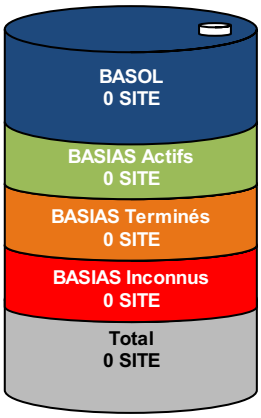

Dans un rayon entre 200m et 500m du bien

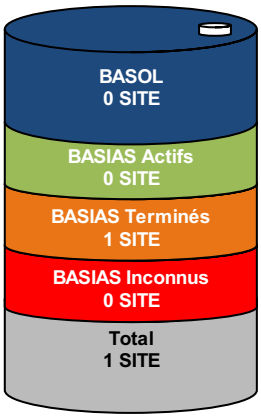

Conclusion

A ce jour et selon les informations transmises par le BRGM et le MEDDE, il s'avère qu'à moins de 500m du bien :

➔ **0** site pollué (ou potentiellement pollué) est répertorié par **BASOL**.

➔ **1** site industriel et activité de service est répertorié par **BASIAS**.

➔ **1** site est répertorié au total.

MEDIA IMMO
124, rue Louis Baudoin
91100 CORBEIL ESSONNES
Tél. 01 60 90 80 85
SIRET 750 675 613 RCS EVRY

Fait à Corbeil Essonnes, le 28/07/2025

*** Ce présent document n'a pour but que de communiquer, A TITRE INFORMATIF, à l'acquéreur ou au locataire, les informations rendues publiques par l'Etat concernant les risques de pollution des sols.**

*** Media Immo réalise, sous sa seule responsabilité, l'ERPS du client. Ceci sous couvert que les informations de localisation du bien transmises par le client soient exactes et que les informations obtenues sur les bases de données BASOL, BASIAS, CASIAS et des futurs SIS soient à jour.*

Document réalisé à partir des bases de données **BASIAS**, **BASOL** et **CASIAS**
(gérées par le **BRGM** - **B**ureau de **R**echerches **G**éologiques et **M**inières et le **MEDDE** - **M**inistère de l'**E**cologie, du **D**éveloppement **D**urable et de l'**E**nergie)

SOMMAIRE

Synthèse de votre **E**tat des **R**isques de **P**ollution des **S**ols
Qu'est-ce que l'ERPS ?
Cartographie des sites situés à moins de 200m du bien et à moins de 500m du bien
Inventaire des sites BASOL / BASIAS situés à moins de 200m du bien, 500m du bien et non localisés

Qu'est-ce que l'ERPS ?

Ce document n'a pour but que de communiquer, A TITRE INFORMATIF, à l'acquéreur ou au locataire, les informations rendues publiques par l'Etat concernant les risques de pollution des sols.

Qu'est-ce qu'un site pollué ?

Un site pollué est un site qui, du fait d'anciens dépôts de déchets ou d'infiltration de substances polluantes, présente une pollution suceptible de provoquer une nuisance ou un risque pérenne pour les personnes ou l'environnement. Ces situations sont souvent dues à d'anciennes pratiques sommaires d'élimination des déchets, mais aussi à des fuites ou à des épandages de produits chimiques, accidentels ou pas. Il existe égalemnt autour de certains sites des contaminations dues à des retombées de rejets atmosphériques accumulés au cours des années voire des décennies.

Comment sont établis les périmètres et attributs des futurs SIS ?

Le préfet élabore la liste des projets de SIS et la porte à connaissance des maires de chaque commune. L'avis des maires est recueilli, puis les informations de pollution des sols sont mises à jour grâce à la contribution des organismes participants. Ces secteurs seront représentés dans un ou plusieurs documents graphiques, **à l'échelle cadastrale**.

Quels sont les derniers changements ?

Le décret n° 2022-1289 du 1er octobre 2022 relatif à l'information des acquéreurs et des locataires sur les risques vient renforcer le formalisme de l'état de pollution des sols. Depuis le 1er janvier 2023, l'ERP doit mentionner le dernier arrêté pris par le préfet sur l'existence d'un SIS, la date d'élaboration, le numéro des parcelles concernées, ainsi que des dispositions réglementaires, tout en reprenant les informations à disposition dans le système d'information géographique (art R125-26 du Code de l'environnement).

Que signifient BASOL, BASIAS et CASIAS ?

➔ **BASOL** : **BA**se de données des sites et **SOL**s pollués (ou potentiellement pollués) par les activités industrielles appelant une action des pouvoirs publics, à titre préventif ou curatif.

➔ **BASIAS** : **B**ase de données d'**A**nciens **S**ites **I**ndustriels et **A**ctivités de **S**ervice, réalisée essentiellement à partir des archives et gérée par le **BRGM** (**B**ureau de **R**echerches **G**éologiques et **M**inières). **Il faut souligner qu'une inscription dans BASIAS ne préjuge pas d'une éventuelle pollution à son endroit.**

➔ **CASIAS** : **C**arte des **A**nciens **S**ites **I**ndustriels et **A**ctivités de **S**ervice, présentant l'historique des activités industrielles ou de services que se sont succédé au cours du temps. **CASIAS ne préjuge pas d'une pollution effective des sols des établissements recensés.**

Que propose Media Immo ?

Media Immo vous transmet, à titre informatif, les informations actuellement disponibles et rendues publiques par l'Etat à travers les bases de données **BASOL** et **BASIAS**, et sur **CASIAS**.

Quels sont les risques si le vendeur ou le bailleur n'informe pas l'acquéreur ou le locataire ?

*« À défaut et si une pollution constatée rend le terrain impropre à la destination précisée dans le contrat, **dans un délai de deux ans à compter de la découverte de la pollution**, l'acquéreur ou le locataire a le choix de demander la **résolution du contrat** ou, selon le cas, de **se faire restituer une partie du prix de vente ou d'obtenir une réduction du loyer**. L'acquéreur peut aussi demander la **réhabilitation du terrain aux frais du vendeur** lorsque le coût de cette réhabilitation ne paraît pas disproportionné par rapport au prix de vente ». (Extrait du Décret n°2015-1353 du 26 octobre 2015)*

Cartographie des sites

situés à moins de 200m du bien et à moins de 500m du bien

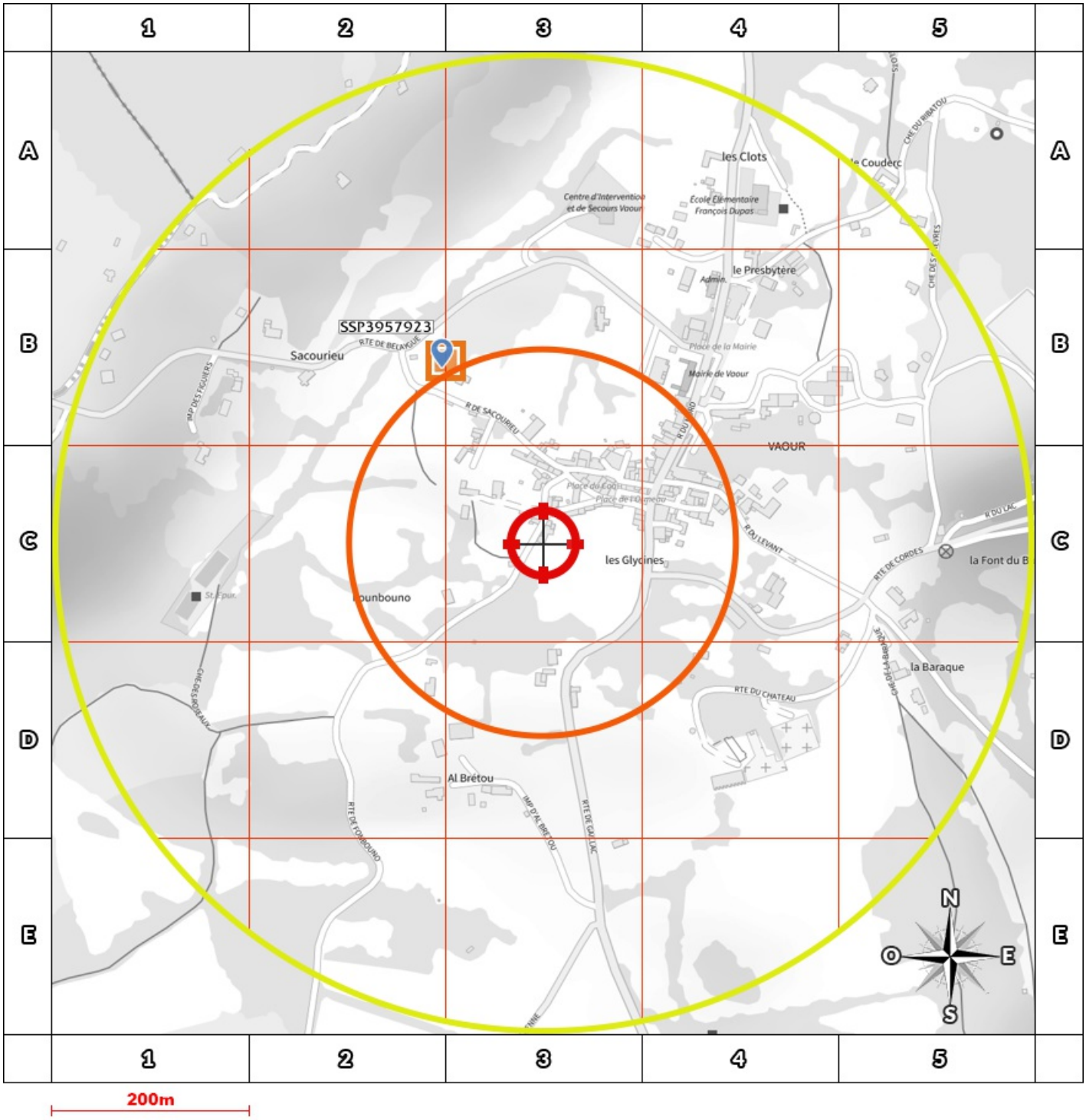

BASOL : **BA**se de données des sites et **SOL**s pollués (ou potentiellement pollués)

BASIAS en activité : **B**ase de données d'**A**nciens **S**ites **I**ndustriels et **A**ctivités de **S**ervice

BASIAS dont l'activité est terminée : **B**ase de données d'**A**nciens **S**ites **I**ndustriels et **A**ctivités de **S**ervice

BASIAS dont l'activité est inconnue : **B**ase de données d'**A**nciens **S**ites **I**ndustriels et **A**ctivités de **S**ervice

Sites CASIAS : **C**arte des **A**nciens **S**ites **I**ndustriels et **A**ctivités de **S**ervice

Emplacement du bien

Zone de 200m autour du bien

Zone de 500m autour du bien

Retrouvez sur cette cartographie un inventaire des sites pollués (ou potentiellement polluée) situés à moins de 500m du bien représentés par les pictos , , et .

Chacun de ces pictos est détaillé sur la page suivante grâce à sa lettre et son numéro (A2, B4, ...) qui vous aideront à vous repérer sur la carte.

Le descriptif complet des sites CASIAS est consultable sur le site *https://georisques.gouv.fr/*.

Inventaire des sites BASOL / BASIAS

situés à moins de 200m du bien et à moins de 500m du bien

Repère	Nom	Activité des sites situés à moins de 200m	Distance *(Environ)*
Aucun résultat à moins de 200m			

Repère	Nom	Activité des sites situés de 200m à 500m	Distance *(Environ)*
B3	?, DECHARGE D'OM	Collecte et stockage des déchets non dangereux dont les ordures ménagères (décharge d'O.M. ; déchetterie)	210 m

Nom	Activité des sites non localisés
Aucun site non localisé	

Installations Classées pour la Protection de l'Environnement (ICPE)*

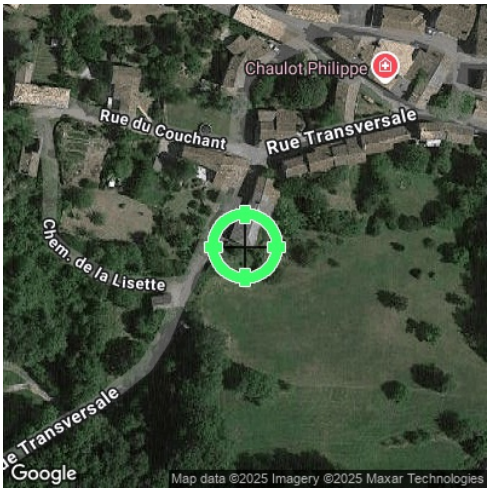

Réalisé en ligne par**	Media Immo
Pour le compte de	L DIAGNOSTICS
Numéro de dossier	28.07.25-545-LANOYE
Date de réalisation	28/07/2025

Localisation du bien	19 route de Fondouno 81140 VAOUR
Section cadastrale	AB 15, AB 19
Altitude	402.87m
Données GPS	Latitude 44.071214 - Longitude 1.800131

Désignation du vendeur	LANOYE
Désignation de l'acquéreur	

RÉFÉRENCES

Seules sont concernées les ICPE suivies par les DREAL (Directions régionales de l'environnement, de l'aménagement et du logement) pour la majorité des établissements industriels et les DD(CS)PP (Directions départementales (de la cohésion sociale et) de la protection des populations) pour les établissements agricoles, les abattoirs et les équarrissages et certaines autres activités agroalimentaires, avec distinction en attribut du type d'ICPE (SEVESO, IPPC, Silo, Carrière, Autres), de l'activité principale et des rubriques de la nomenclature des installations classées pour lesquelles l'établissement industriel est autorisé.

GÉNÉALOGIE

Cette base contient les installations soumises à autorisation ou à enregistrement (en construction, en fonctionnement ou en cessation d'activité). Les données proviennent d'une extraction de la base de données fournie par le Ministère de l'écologie, du développement durable et de l'énergie (MEDDE) et la géolocalisation est effectuée sur la base des coordonnées Lambert indiquées dans l'extraction.

QUALITÉ DES DONNÉES

Le niveau de précision de la localisation indiqué en attribut pour chaque ICPE est variable ; Elles peuvent être localisées au Centre de la commune concernée, à l'adresse postale, à leurs coordonnées précises ou leur valeur initiale.

*** Ce présent document n'a pour but que de communiquer, A TITRE INFORMATIF, à les informations rendues publiques par l'Etat.**

*** Media Immo réalise, sous sa seule responsabilité, l'ICPE du client. Ceci sous couvert que les informations de localisation du bien transmises par le client soient exactes et que les informations obtenues sur les bases de données soient à jour.*

SOMMAIRE

Synthèse des **I**nstallations **C**lassées pour la **P**rotection de l'**E**nvironnement
Cartographie des ICPE
Inventaire des ICPE

Cartographie des ICPE

Commune de VAOUR (81140)

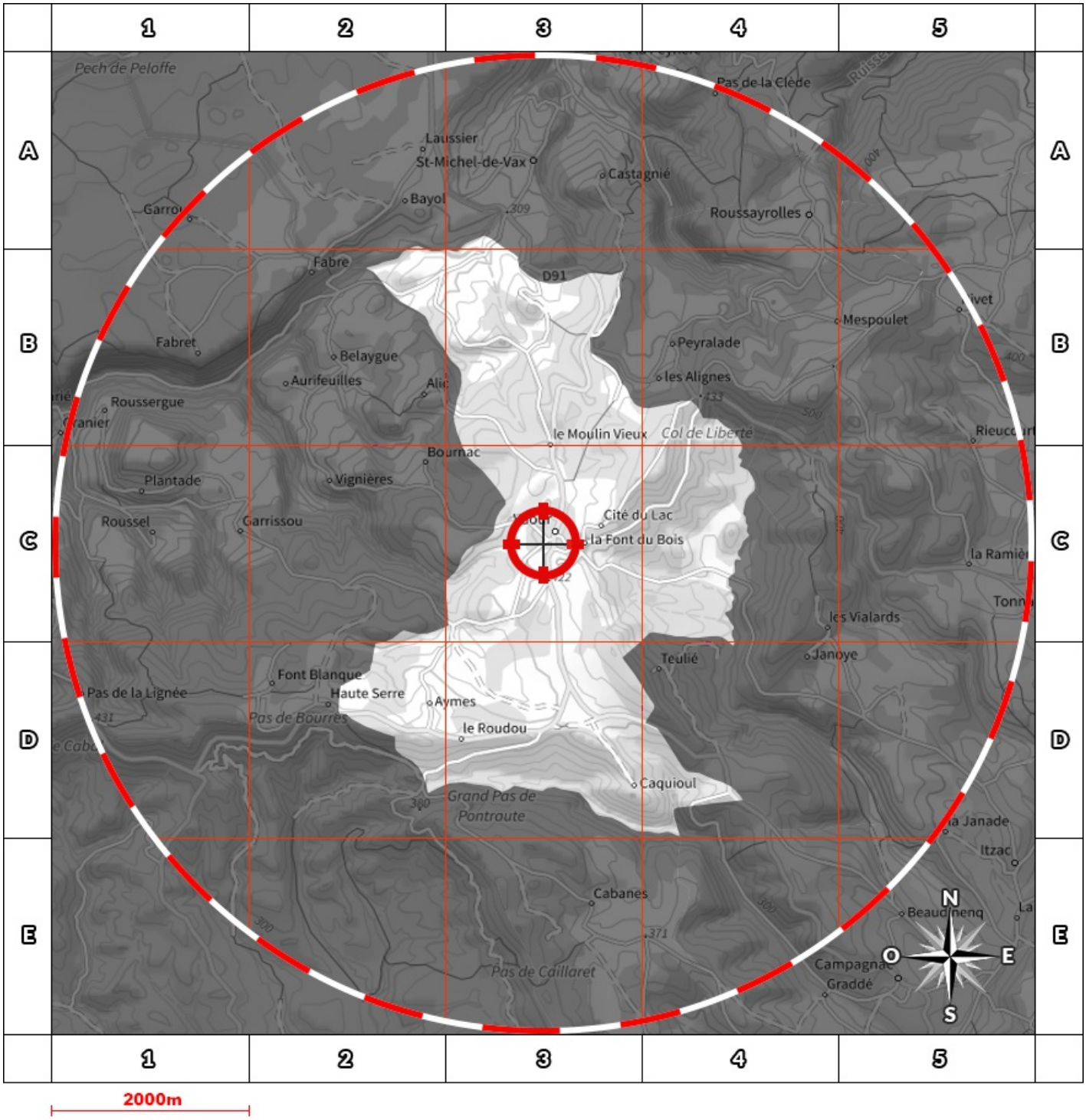

- Usine Seveso
- Usine non Seveso
- Carrière
- Emplacement du bien
- Elevage de porc
- Elevage de bovin
- Elevage de volaille
- Zone de 5000m autour du bien

Retrouvez sur cette cartographie un inventaire des Installations Classées pour le Protection de l'Environnement situées à moins de 5000m du bien représentées par les pictos , , , , et .

Chacun de ces pictos est détaillé sur la page suivante grâce à sa lettre et son numéro (A2, B4, ...) qui vous aideront à vous repérer sur la carte.

Inventaire des ICPE

Commune de VAOUR (81140)

Repère	Situation	Nom	Adresse	Etat d'activité Régime	Seveso Priorité Nationale
ICPE situeés à moins de 5000m du bien					
Aucun ICPE à moins de 5000m du bien sur la commune VAOUR					

Nom	Adresse	Etat d'activité Régime	Seveso Priorité Nationale
ICPE situeés à plus de 5000m du bien			
Aucun ICPE à plus de 5000m du bien sur la commune VAOUR			

Etat des **nuisances sonores aériennes**

En application des articles L 112-3 et L 112-9 du Code de l'Urbanisme

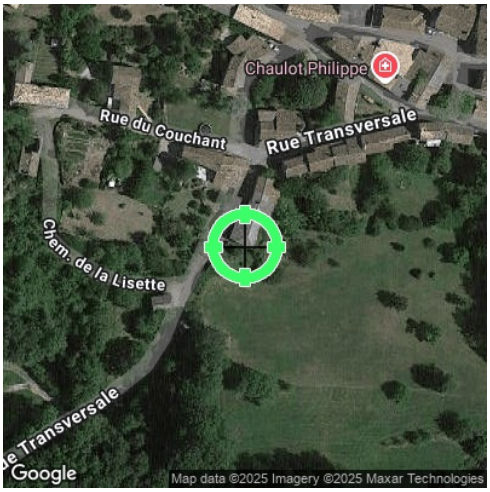

Réalisé en ligne* par	L DIAGNOSTICS
Numéro de dossier	28.07.25-545-LANOYE
Date de réalisation	28/07/2025

Localisation du bien	19 route de Fondouno 81140 VAOUR
Section cadastrale	AB 15, AB 19
Altitude	402.87m
Données GPS	Latitude 44.071214 - Longitude 1.800131

Désignation du vendeur	LANOYE
Désignation de l'acquéreur	

** Media Immo réalise, sous sa seule responsabilité, l'ENSA du client. Ceci sous couvert que les informations de localisation du bien transmises par le client soient exactes et que les informations obtenues sur les bases de données soient à jour.*

EXPOSITION DE L'IMMEUBLE AU REGARD D'UN OU PLUSIEURS PLANS D'EXPOSITION AU BRUIT	
Non exposé	000 AB 15, 000 AB 19

SOMMAIRE
Synthèse de votre **E**tat des **N**uisances **S**onores **A**ériennes
Imprimé Officiel (feuille rose/violette)
Cartographie
Prescriptions d'Urbanisme applicables dans les zones de bruit des Aérodromes

Etat des nuisances sonores aériennes

En application des articles L 112-3 et L 112-9 du Code de l'Urbanisme

Les zones de bruit des plans d'exposition au bruit constituent des servitudes d'urbanisme (art. L. 112-3 du code de l'urbanisme) et doivent à ce titre être notifiées à l'occasion de toute cession, location ou construction immobilière.

Cet état est établi sur la base des informations mises à disposition par arrêté préfectoral
n° du mis à jour le

Adresse de l'immeuble
19 route de Fondouno
81140 VAOUR

Cadastre
AB 15, AB 19

Situation de l'immeuble au regard d'un ou plusieurs plans d'exposition au bruit (PEB)

■ L'immeuble est situé dans le périmètre d'un **PEB** [1] **oui** ☐ **non** ☑

révisé ☐ **approuvé** ☐ date

[1] si **oui**, nom de l'aérodrome :

> L'immeuble est concerné par des prescriptions de travaux d'insonorisation [2] **oui** ☐ **non** ☑

[2] si **oui**, les travaux prescrits ont été réalisés **oui** ☐ **non** ☐

■ L'immeuble est situé dans le périmètre d'un autre **PEB** [1] **oui** ☐ **non** ☑

révisé ☐ **approuvé** ☐ date

[1] si **oui**, nom de l'aérodrome :

Situation de l'immeuble au regard du zonage d'un plan d'exposition au bruit

> L'immeuble se situe dans une zone de bruit d'un plan d'exposition au bruit définie comme :

zone A [1] forte ☐ **zone B** [2] forte ☐ **zone C** [3] modérée ☐ **zone D** [4] ☐

[1] (intérieur de la courbe d'indice Lden 70)

[2] (entre la courbe d'indice Lden 70 et une courbe choisie entre Lden 65 et 62)

[3] (entre la limite extérieur de la zone B et la courbe d'indice Lden choisie entre 57 et 55)

[4] (entre la limite extérieure de la zone C et la courbe d'indice Lden 50). Cette zone n'est obligatoire que pour les aérodromes mentionnés au I de l'article 1609 quatervicies A du code général des impôts (et sous réserve des dispositions de l'article L. 112-9 du code de l'urbanisme pour les aérodromes dont le nombre de crénaux horaires attribuables fait l'objet d'une limitation réglementaire sur l'ensemble des plages horaires d'ouverture).

Nota bene : Lorsque le bien se situe sur 2 zones, il convient de retenir la zone de bruit la plus importante.

Documents de référence permettant la localisation de l'immeuble au regard des nuisances prises en compte

Consultation en ligne sur https://www.geoportail.gouv.fr/donnees/plan-dexposition-au-bruit-peb
Plan disponible en Prefecture et/ou en Mairie de VAOUR

Vendeur - Acquéreur

Vendeur	LANOYE		
Acquéreur			
Date	28/07/2025	**Fin de validité**	28/01/2026

Cet état, à remplir par le vendeur ou le bailleur, est destiné à être intégré au dossier de diagnostics technique - DDT (annexé, selon le cas, à la promesse de vente ou, à défaut de promesse, à l'acte authentique de vente et au contrat de location ou annexé à ces actes si la vente porte sur un immeuble non bâti) et à être **annexé** à l'acte authentique de vente et, le cas échéant, au contrat préliminaire en cas de vente en l'état futur d'achèvement.
Information sur les nuisances sonores aériennes. Pour en savoir plus, consultez le site Internet du ministère de la transition écologiques et solidaire
https://www.ecologie-solidaire.gouv.fr/

L'édition et la diffusion de ce document implique l'acceptation des Conditions Générales de Vente, disponibles sur le site https://www.ere-pro.com
© 2025 Media Immo. Siège social : 124 rue Louis Baudoin 91100 CORBEIL ESSONNES - RCS EVRY 750 675 613 - RCP GENERALI N°AP 559 256

Cartographie du Plan d'Exposition au Bruit

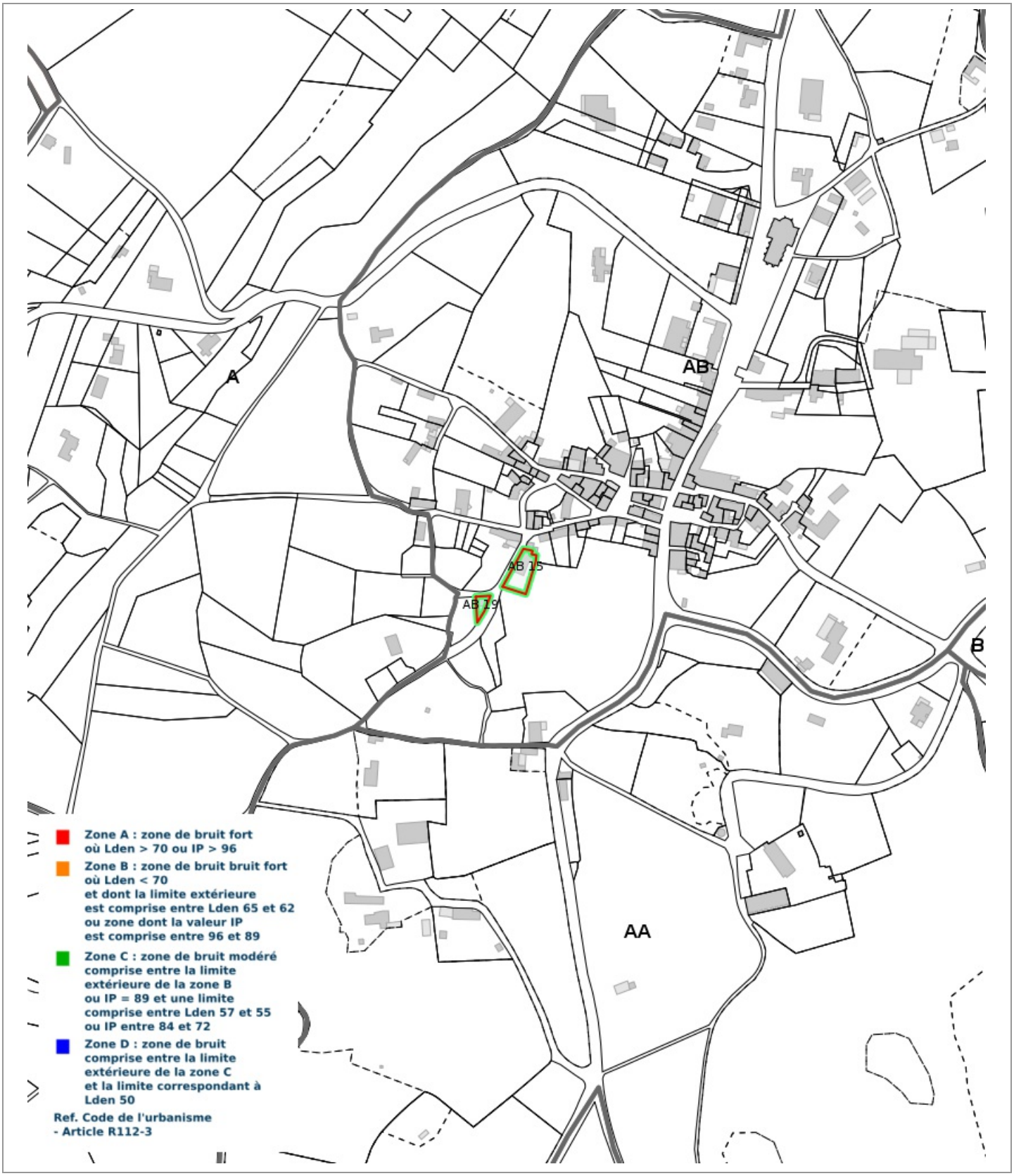

Prescriptions d'Urbanisme applicables dans les zones de bruit des Aérodromes

direction générale de l'Aviation civile

PRESCRIPTIONS D'URBANISME APPLICABLES DANS LES ZONES DE BRUIT DES AERODROMES

CONSTRUCTIONS NOUVELLES	ZONE A	ZONE B	ZONE C	ZONE D
Logements nécessaires à l'activité de l'aérodrome, hôtels de voyageurs en transit				
Logements de fonction nécessaires aux activités industrielles ou commerciales admises dans la zone	dans les secteurs déjà urbanisés			
Immeubles d'habitation directement liés ou nécessaires à l'activité agricole	dans les secteurs déjà urbanisés			
Immeubles d'habitation directement liés ou nécessaires à l'activité aéronautique	s'ils ne peuvent être localisés ailleurs			
Constructions à usage industriel, commercial et agricole	s'ils ne risquent pas d'entraîner l'implantation de population permanente			
Equipements publics ou collectifs	s'ils sont nécessaires à l'activité aéronautique ou indispensables aux populations existantes			
Maisons d'habitation individuelles non groupées			si secteur d'accueil déjà urbanisé et desservi par équipements publics sous réserve d'un faible accroissement de la capacité d'accueil	
Immeubles collectifs à usage d'habitation				
Habitat groupé (lotissement, ...) parcs résidentiels de loisirs				

HABITAT EXISTANT	ZONE A	ZONE B	ZONE C	ZONE D
Opérations de rénovation, de réhabilitation, d'amélioration, d'extension mesurée ou de reconstruction des constructions existantes	sous réserve de ne pas accroître la capacité d'accueil d'habitants exposés aux nuisances			
Opérations de réhabilitation et de réaménagement urbain pour permettre le renouvellement urbain des quartiers ou villages existants			si elles n'entraînent pas d'augmentation de la population soumise aux nuisances sonores	

CONSTRUCTIONS NOUVELLES ET HABITAT EXISTANT		
autorisé sous réserve de mesures d'isolation acoustique	**autorisé sous conditions**	**Non autorisé**

© DGAC 2004